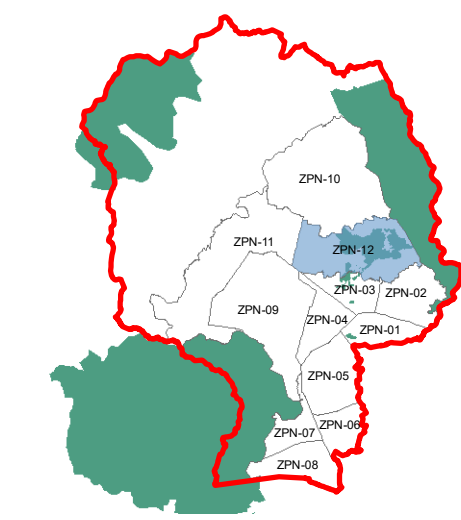
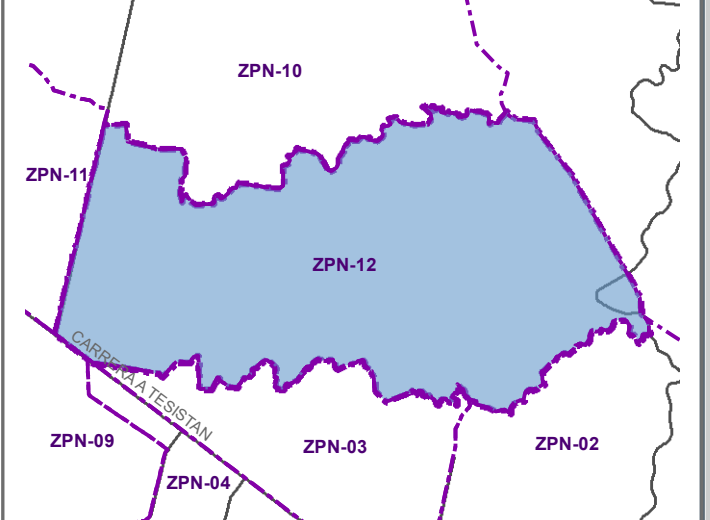


UBICACIÓN

MUNICIPIO DE ZAPOPAN



DISTRITO URBANO



SIMBOLOGÍA NORMATIVA

- VERTICES
- SUPERFICIE DISTRITO  
5,334.44-54 Has.
- ▬ POLIGONO DE DISTRITO

CUADRO DE CONSTRUCCION

VERTICE	X	Y
1	661,005.0669	2,303,102.1039
2	661,465.6331	2,303,132.2122
3	669,427.9837	2,303,382.2019
4	672,346.0266	2,299,077.0380
5	668,411.9874	2,297,687.2278
6	666,918.9127	2,297,311.2573
7	664,578.9466	2,297,625.2561
8	663,009.0227	2,297,589.2973
9	660,790.0455	2,298,124.4210
10	659,987.0100	2,298,738.8601

SISTEMA VIAL PRIMARIO

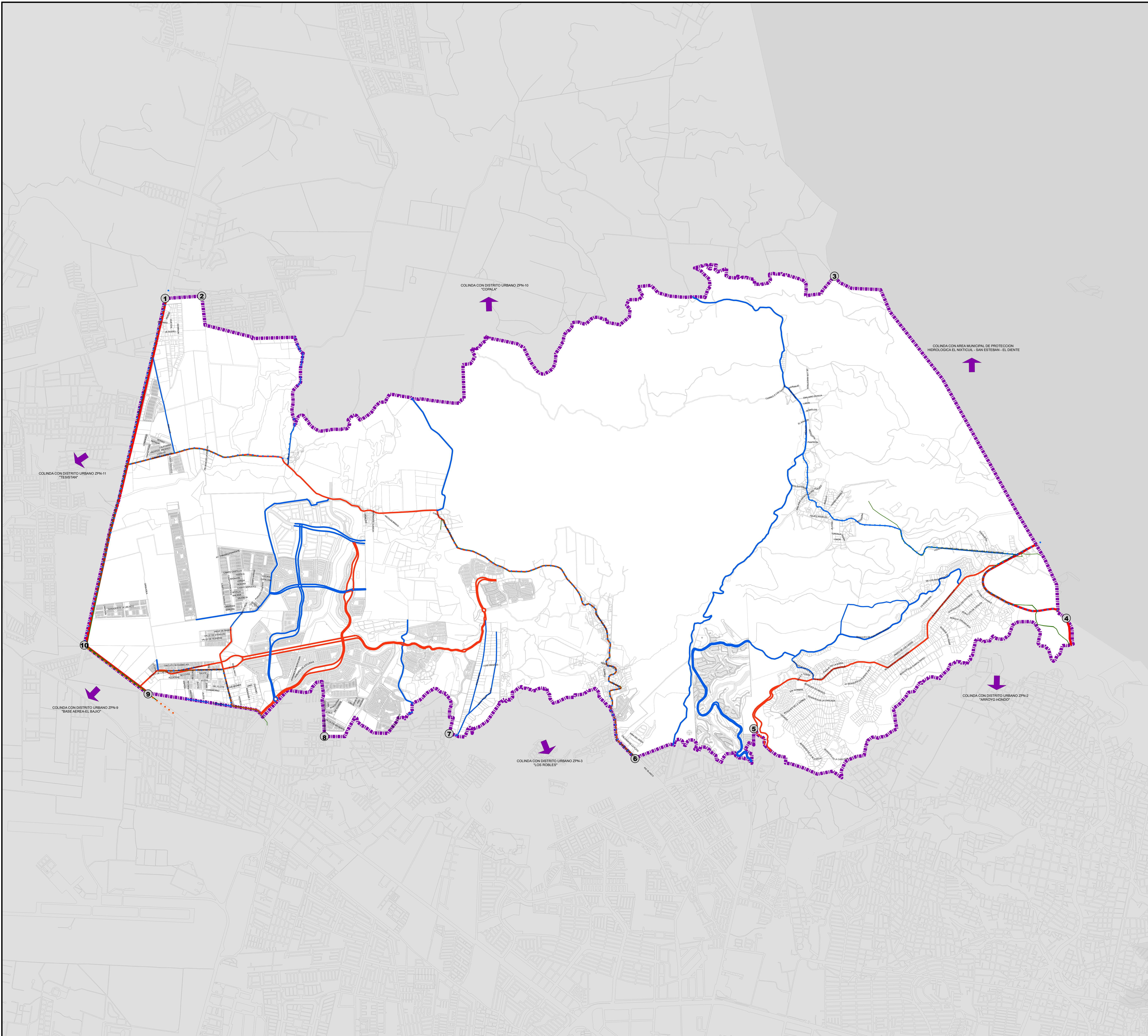
- ▬ VIALIDAD REGIONAL (VR)
- ▬ VIALIDAD PRINCIPAL (VP)

SISTEMA VIAL SECUNDARIO

- ▬ VIALIDAD COLECTORA (VC)
- ▬ VIALIDAD COLECTORA MENOR (Vcm)

RUTAS DE TRANSPORTE URBANO

- NÚMERO DE RUTAS
- 1 A 3
  - 4 A 8
  - ▬ DERROTERO RUTAS



SISTEMA DE PROYECCIÓN GEOGRÁFICA: UTM WGS84 ZONA 13N

FUENTE: PDDU ZPN-12  
"NIXTICUIL" 2012

ESCALA GRÁFICA  
0 0.25 0.5 0.75 1  
Kilómetros

ESCALA MÉTRICA  
1:15,000